A - SEPANJANG 432 m

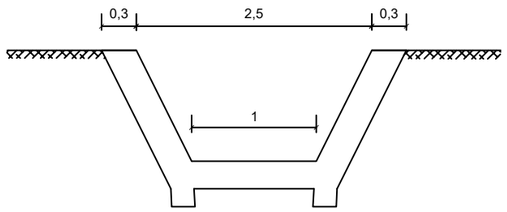

B - SEPANJANG 974 m

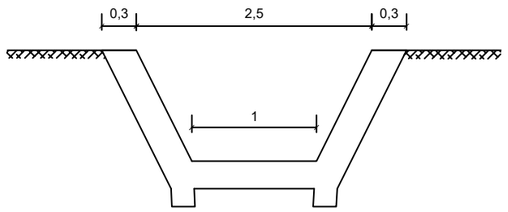

C - SEPANJANG 447 m

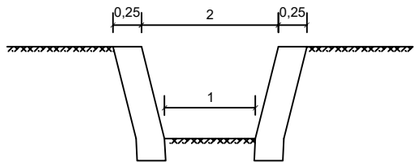

D - SEPANJANG 315 m

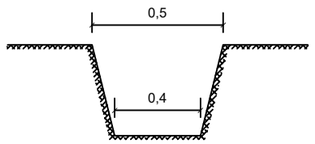

E - SEPANJANG 315 m

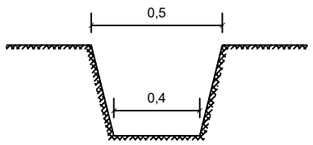

F - SEPANJANG 492 m

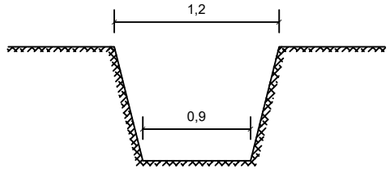

Legenda :

Tanggul		Bangunan sadap		Boks tersier		Gorong-Gorong		Talang	
Bendungan		Bangunan bagi dan sadap		Kantong Lumpur		Jembatan		Saluran Primer	
Pengambilan bebas		Boks tersier		Pintu Pembuang		Bangunan Terjun		Saluran Sekunder	
Bendung Permanen		Siphon		Tempat cuci		Jembatan orang		Saluran Tersier	

DINAS SUMBER DAYA AIR, BINA MARGA DAN BINA KONSTRUKSI
KABUPATEN DELI SERDANG
BIDANG SDA DAN PENANGGULANGAN BANJIR
JL. MAHONI NO. 1 KECAMATAN LUBUK PAKAM

PENAMPANG JARINGAN
D.I. PAYA BAKUNG I KECAMATAN HAMPARAN PERAK

NAMA SUNGAI :	TAHUN DATA	2025	DATA DAERAH IRIGASI		
SEI GELUGUR	DIBUAT OLEH CV. ABDI KRIASY KONSULTAN	TUAH SEMBIRING, ST DIREKTUR - KETUA TIM	KODE DAERAH IRIGASI	12120008	
			NAMA DAERAH IRIGASI	PAYA BAKUNG I	
			LUAS FUNGSIONAL	136,00	
			SUMBER AIR	SEI GELUGUR	
			DESA	PAYA BAKUNG	
Di Periksa	PPTK PENGELOLAAN DAN PENGAWASAN ALOKASI AIR IRIGASI	M. TAMIN SIREGAR NIP. 197507272008011018	KECAMATAN	HAMPARAN PERAK	
Di Setujui	PPTK PENGELOLAAN DAN PENGAWASAN ALOKASI AIR IRIGASI	BENHARD SIMANGUNSONG NIP. 197206142005021003	UPTD	I	